


1:14.000




Ortsgemeindegrenze

### Eh da-Potenzialflächen



Straßenbegleitfläche



Gemeindegren



Bahnbegleitfläche



Versorgungsanlagen



Streuobst




Unland, vegetationslos



Retentionsbecken

Badenheim



Eh da-Potenziale		Anzahl	Fläche [m <sup>2</sup> ]	Ø-Fläche [m <sup>2</sup> ]	Fläche [%]
Versorgungsgrün	3	661	220	0,6%	
Streuobst	5	3512	702	3,1%	
Retentionsfläche	2	3237	1619	2,9%	
Verkehrswegebegleitgrün	163	93498	574	83,6%	
Unland	3	3712	1237	3,3%	
Gemeindegrün	33	7237	741	6,5%	
Summe:		209	111858		100%

**OG Badenheim:** 4325367 m<sup>2</sup>

**Eh da-Potenzial:** 2,6%

**Optionales Potenzial:**

Gehölz	32	51219	1601
Wirtschaftswege mit Begleitsaum	440	65867	150